

# DOSADAŠNJA ISKUSTVA U PLANIRANJU KULTURNO-POVIJESNIH CJELINA

Barbara Savin

Dubrovnik, 24. listopada 2024.



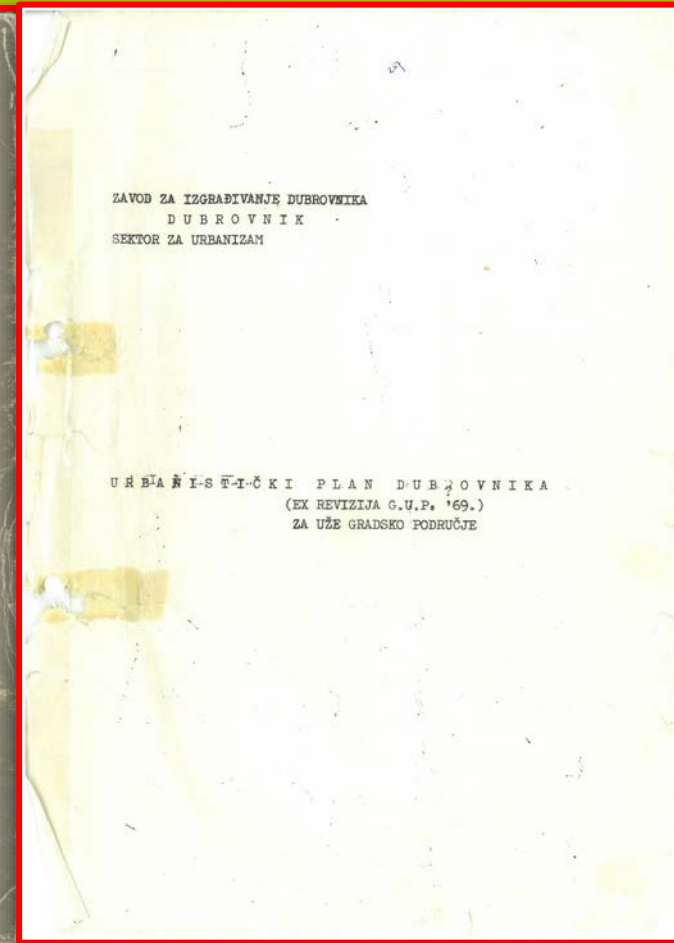
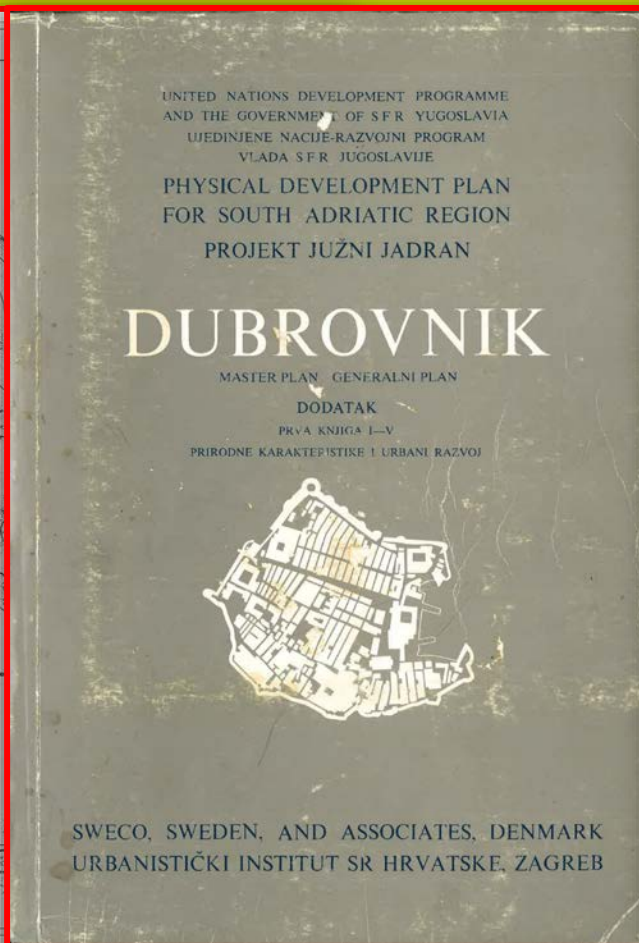
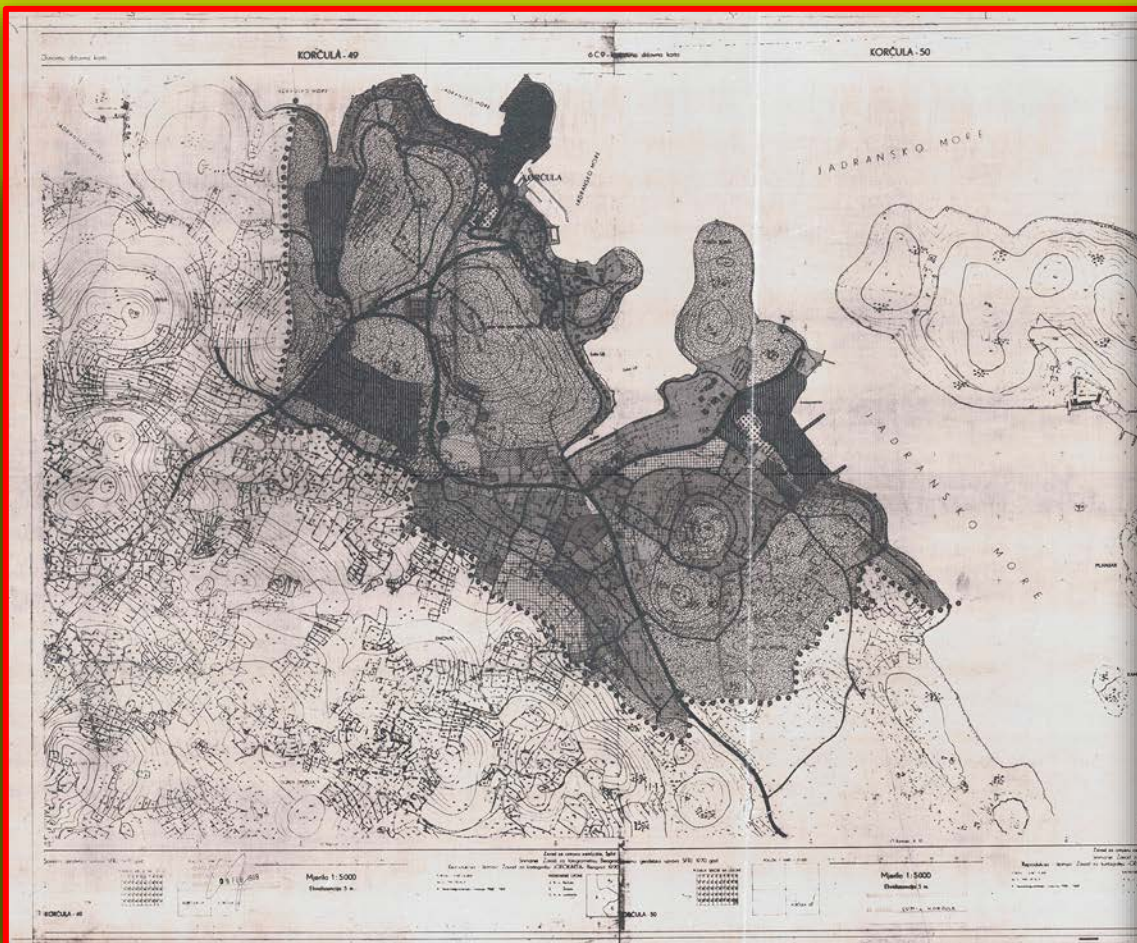
MEĐUNARODNA KONFERENCIJA  
**SVJETSKA BAŠTINA**  
- PLANIRANJE I UPRAVLJANJE  
23. – 25. listopada 2024.  
DUBROVNIK




# Institut za povijest umjetnosti i planiranje



# Prostorni planovi u zaštiti kulturno povijesnih cjelina i krajolika

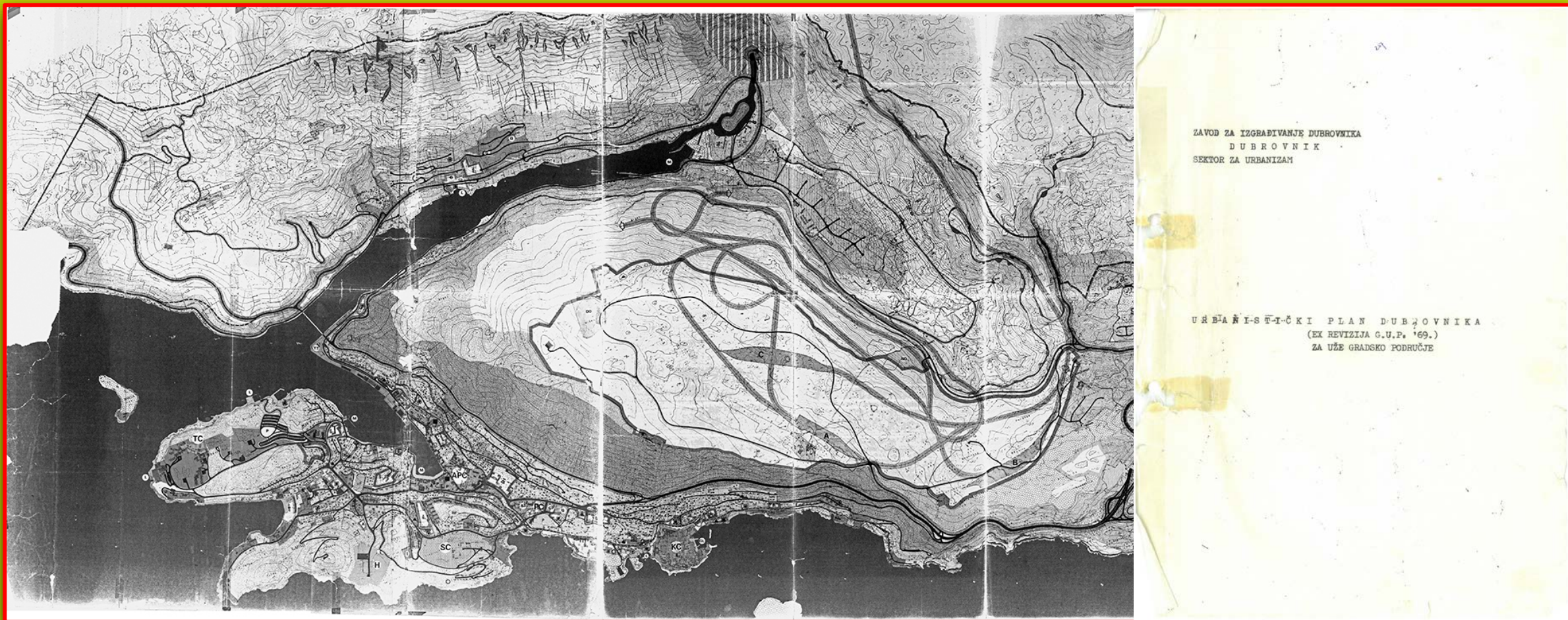


# Prostorni plan bivše Općine Dubrovnik iz 1986.





# Urbanistički plan Užeg područja Dubrovnika iz 1980.



# Provedbeni urbanistički planovi




# Konzervatorske podloge za izradu prostornih planova


OMEGA ENGINEERING d.o.o.  
Dubrovnik, Riječka 16 A, tel: +385-20-322-056, fax: +385-20-436-622, omega.engineering@du.t-com.hr  
mob: +385 98 844 919 +385 98 845 400

Predmet: **IZMJENE I DOPUNE PROSTORNOG PLANA UREĐENJA GRADA DUBROVNIKA  
KONZERVATORSKA DOKUMENTACIJA**

Investitor: **GRAD DUBROVNIK, Pred Dvorom 1, 20000 Dubrovnik**






Broj TD: **0112**

Glavni projektant: Prof. dr. sc. **Željko Peković**, dipl. ing. arh.   
dr. sc. **Željko Peković**  
dipl. ing. arh.  
Odbornik za arhitekturu  
GRADSKA PEKOVIC I  
D.O.O.  
Dubrovnik

Suradnici: **Luka Peković**, dipl. ing. arh.

Direktor: **Željko PEKOVIĆ**, dipl. ing. arh.  
Omega engineering d.o.o. Dubrovnik

Datum: **siječanj, 2012.**



**LEGENDA**

KARTA I



**REPORT ON THE UNESCO-ICOMOS REACTIVE MONITORING MISSION TO  
OLD CITY OF DUBROVNIK, CROATIA  
FROM 27 OCTOBER TO 1 NOVEMBER 2015**



Dubrovnik ©SSesum, UNESCO

November 2015



# Strategija prostornog uređenja RH iz 1997.

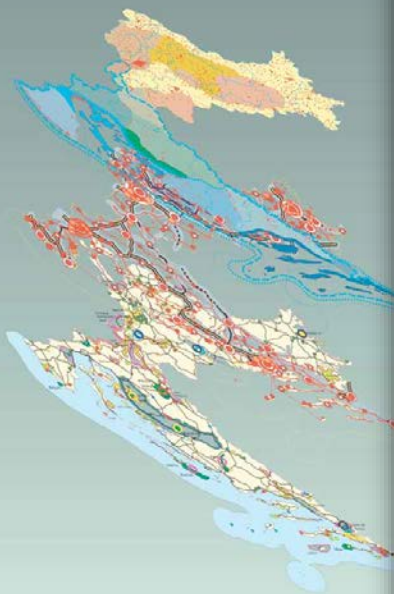
## Krajoblik

Sadržajna i metodska podloga  
Krajobrazne osnove Hrvatske

Ministarstvo prostornog uređenja, graditeljstva i stanovanja  
- Zavod za prostorno planiranje  
Agronomski fakultet Sveučilišta u Zagrebu  
- Zavod za ukrasno bilje i krajobraznu arhitekturu

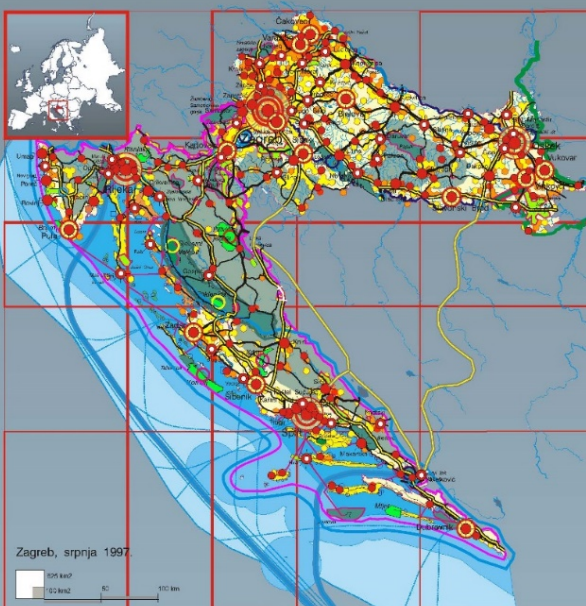


Biblioteka Uređenje prostora  
Znanstvena i stručna istraživanja i primjena  
u sustavu prostornog uređenja Republike Hrvatske  
Ministarstvo prostornog uređenja, graditeljstva i stanovanja  
Zavod za prostorno planiranje - Arijadna 1, Zagreb, listopada 1997.



## Strategija prostornog uređenja Republike Hrvatske

Republika Hrvatska  
Ministarstvo prostornog uređenja, graditeljstva i stanovanja  
Zavod za prostorno planiranje



Zagreb, srpnja 1997.

1:100 000  
1:50 000  
1:25 000



Af



Sveučilište u Zagrebu  
Arhitektonski fakultet  
University of Zagreb  
Faculty of Architecture

stručna podloga / studija

KRAJOBLIK – ČIMBENIK STRATEGIJE PRO

## Strategija prostornog razvoja Republike Hrvatske

Zagreb

2017.



SVJETSKA BAŠTINA - PLANIRANJE I UPRAVLJANJE


DUBROVNIK / 23. – 25. listopada 2024.



# Zakonska regulativa



# Preporuke za Povijesni urbani krajolik (HUL)



# 2013. – 2015. EU projekt Baština – pokretač razvoja



Zajedničke prekogranične aktivnosti u okviru projekta metodološki su razvijene i provedene u području kulturne baštine na području Dubrovnika i Boka Kotorske

## IDENTIFIKACIJA I VALORIZACIJA PRIRODNOG I KULTURNOG KRAJOLIKA PILOT PODRUČJA DUBROVNIKA

Izrađivač:  
Katri Ustizlin Architect SAR/MSA  
Autori:  
dr.sc. Aleš Mlakar, mr.sc. Katri Ustizlin, mr.sc. Gojko Berleong

Studija je predstavljena na Završnoj konferenciji projekta, u Dubrovniku, 06. veljače 2015.



Zajedničke prekogranične aktivnosti u okviru projekta metodološki su razvijene i provedene u području kulturne baštine na području Dubrovnika i Boka Kotorske

## UTJECAJ PROMJENE AUTENTIČNOG KULTURNOG KRAJOLIKRA GRADA DUBROVNIKA KAO VAŽNOG ELEMENTA IDENTITETSKOG SUSTAVA NA BRAND I IMAGE GRADA TE NA USPJEŠNOST TURISTIČKE DESTINACIJE

Izrađivač:  
INSTITUT ZA TURIZAM  
Autori:  
dr.sc. Ivo Kunat,  
dr.sc. Nenim Vendić, mr.sc. Neda Kulaš, Miroslav Krležić, dr. Nikola Ružić, mag. Ivica St. St. St.

Studija je predstavljena na Dnevno krajišna u okviru projekta "Baština: povijesnog urbanog krajišna Grada Dubrovnika, dobra svjetske baštine (UNESCO) – nove metodologije urbane konzervacije u kontekstu upravljanja prostornim razvojem", u Dubrovniku, 06. 07. studenog 2014.



Zajedničke prekogranične aktivnosti u okviru projekta metodološki su razvijene i provedene u području kulturne baštine na području Dubrovnika i Boka Kotorske

## IDENTIFIKACIJA I VALORIZACIJA PRIRODNE I GRADITELJSKE BAŠTINE PODRUČJA DUBROVNIKA U PROSTORNOM KONTEKSTU

Izrađivač:  
INSTITUT ZA POVIJEST I UMJETNOSTI  
Autori:  
dr.sc. Jolko Belamarić,  
Igor Belamarić, Doris Bilić, Ana Šenko, Anđelko Tuder

Studija je predstavljena na Dnevno krajišna u okviru projekta "Baština: povijesnog urbanog krajišna Grada Dubrovnika, dobra svjetske baštine (UNESCO) – nove metodologije urbane konzervacije u kontekstu upravljanja prostornim razvojem", u Dubrovniku, 06. 07. studenog 2014.



Zajedničke prekogranične aktivnosti u okviru projekta metodološki su razvijene i provedene u području kulturne baštine na području Dubrovnika i Boka Kotorske

## ANALIZA KATASTRA DUBROVNIKA 19. ST. S TRANŠKRIPTIOM UPISNIKA GRAĐEVINSKIH ČESTICA TE IZRADOM BAZE PODATAKA PODRUČJE GRADA DUBROVNIKA U FRANCISKANSKOM KATASTRU

Izrađivač:  
NEIR D.O.O. SPLIT  
Istraživački centar:  
mr.sc. Sanja Bubiš

Studija je predstavljena na Dnevno krajišna u okviru projekta "Baština: povijesnog urbanog krajišna Grada Dubrovnika, dobra svjetske baštine (UNESCO) – nove metodologije urbane konzervacije u kontekstu upravljanja prostornim razvojem", u Dubrovniku, 06. 07. studenog 2014.



Zajedničke prekogranične aktivnosti u okviru projekta metodološki su razvijene i provedene u području kulturne baštine na području Dubrovnika i Boka Kotorske

## PROVEDBA PARTICIPACIJSKOG PROCESA NA PILOT PODRUČJU DUBROVNIKA

Izrađivač:  
INSTITUT DRUŠTVENIH ZNANOSTI Ivo Pilar  
Autori:  
dr.sc. Anka Miletić,  
dr.sc. Goran Marko Mikić

Studija je predstavljena na projektnoj "Sustavnoj obratku – radni sastanak: kulturni i prostorni baštinski na pilot području Dubrovnika u ulaznoj zoni i Boki Kotorskoj – Orna Gor" u Dubrovniku, 13. lipnja 2014. i 14. lipnja 2014. u Tuzi.



Zajedničke prekogranične aktivnosti u okviru projekta metodološki su razvijene i provedene u području kulturne baštine na području Dubrovnika i Boka Kotorske

## KOMPARATIVNA ANALIZA ZAKONSKOG OKVIRA NA POLJU ZAŠTITE I UPRAVLJANJA PRIRODNOG I KULTURNOG KRAJOLIKA HRVATSKE S PREPORUKAMA

Izrađivač:  
ARH KON, D.O.O. ZAGREB  
Autor:  
dr.sc. Šibeka Dumbović Blučić

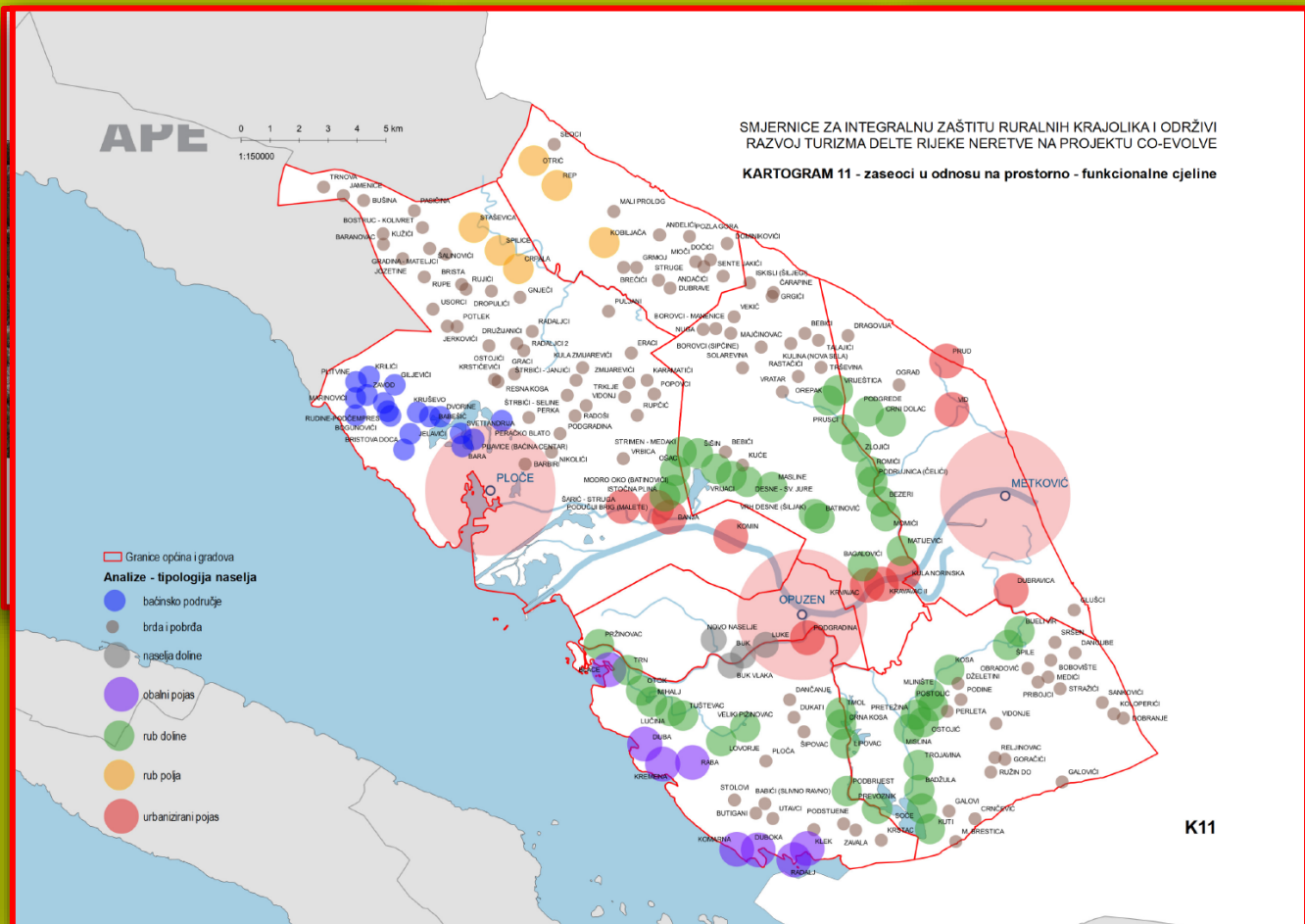
Studija je predstavljena na projektnoj "EU i internacionalni standardi metodologije u zaštiti i upravljanju kulturnom baštinom" u Dubrovniku, 20. veljače 2014.



# 2015. – 2017. SAP PP Lastovsko otočje i NP Mljet



# 2016. - 2019. EU projekt CO-EVOLVE



Smjernice za integralnu zaštitu ruralnih krajolika i održivi razvoj turizma delte rijeke Neretve na projektu CO-EVOLVE

**APE** Zagreb, 2019.

**PRILOG 1**  
**Katalog ruralnih naselja i zaselaka doline Neretve**

Smjernice za integralnu zaštitu ruralnih krajolika i održivi razvoj turizma delte rijeke Neretve na projektu CO-EVOLVE

**APE** Zagreb, 2019.

**PRILOG 2**

**Revitalizacija ruralnih naselja doline Neretve**

Smjernice za integralnu zaštitu ruralnih krajolika i održivi razvoj turizma delte rijeke Neretve

# 2019. - 2022. EU projekt WINTER MED

**KNJIGA 1**

ASK *R*

## REVITALIZACIJA

POVIJESNIH NASELJA OTOKA KORČULE I MLJETA

ELABORAT INTEGRALNE ZAŠTITE I REVITALIZACIJE POVIJESNIH NASELJA U KRAJOLJNOJ OTOKA KORČULE I MLJETA NA PROJEKTU "WINTER MED"

1. STRAŽNA STUDIJA INTEGRALNE ZAŠTITE I REVITALIZACIJE POVIJESNIH NASELJA U KRAJOLJNOJ OTOKA KORČULE I MLJETA S KATALOGOM NASELJA

Zagreb, 2022.

**KNJIGA 2**

ASK *R*

## REVITALIZACIJA

POVIJESNIH NASELJA OTOKA KORČULE I MLJETA

ELABORAT INTEGRALNE ZAŠTITE I REVITALIZACIJE POVIJESNIH NASELJA U KRAJOLJNOJ OTOKA KORČULE I MLJETA NA PROJEKTU "WINTER MED"

1.A. KATALOG NASELJA OTOKA KORČULE

**SILUETE I GENEZA NASELJA OTOKA KORČULE**

KORČULA

01.A-1 VELA LUNA, 01.A-2 BLATO, 01.A-3 SMOKVICA, 01.A-4 ČARA, 01.A-5 PUPNAT, 01.A-6 ERNOVO, 01.A-7 RAČIŠĆE, 01.A-8 KORČULA, 01.A-9 LUMBARDA

MLJET

01.B-1 KORITA, 01.B-2 MARANOVIĆ, 01.B-3 PROZURA, 01.B-4 BABINO POLJE, 01.B-5 BLATO, 01.B-6 ROPA, 01.B-7 POLAČE, 01.B-8 GOVEDARI







# 2023. – 2025(6). SAP PP Dubrovnik s otokom Lokrumom



# Zaključno razmatranje

